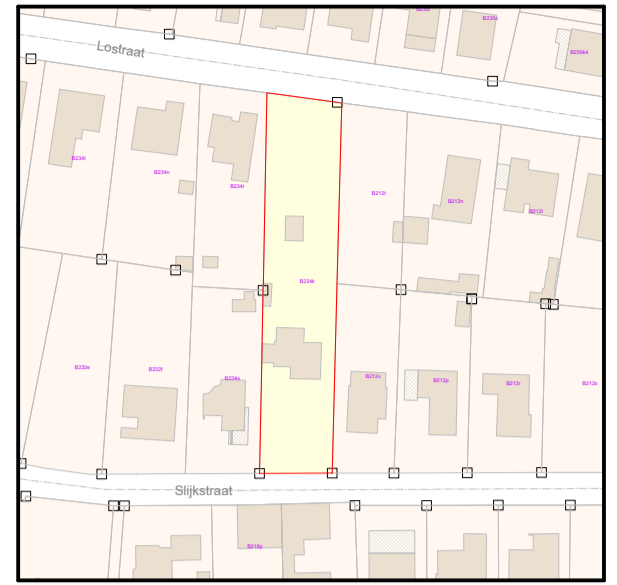
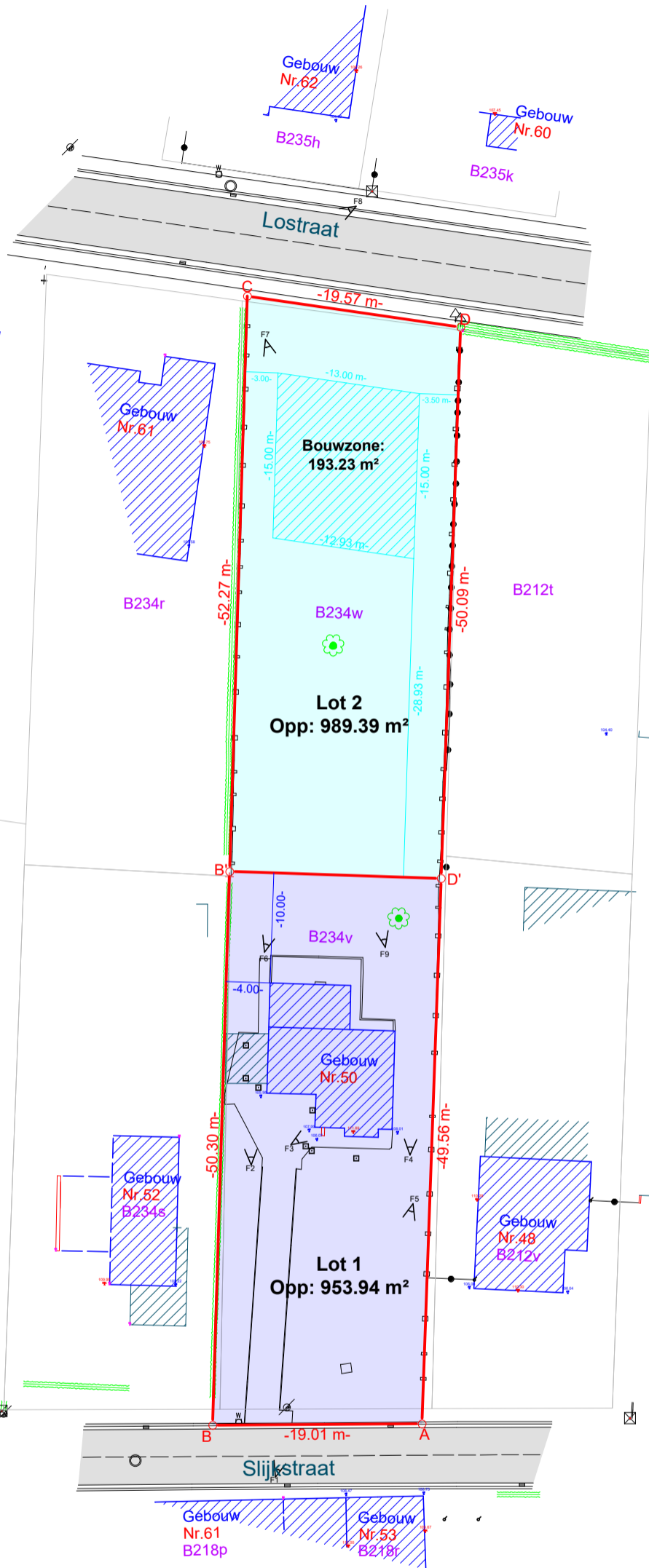
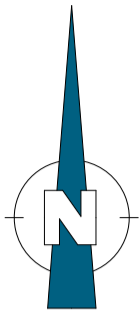


Nieuwe toestand

Kadasterplan



Schaal 1:2000



LEGENDE	
	Deksel Particulier
	Dorpel
	Perceelnr.
	Hoogtepunt
	Kroonlijst
	Loofboom
	Nok
	Rioldeksel rond
	ScharnierPunt
	Straatkolk
	Straatpot Water
	Verkeersbord
	Verlichtingspaal
	Bijgebouw
	Perceelsgrenzen
	Draadafsluiting
	Haag
	Muur
	Gebouw
	Plaatafsluiting
	Weg verhard
	Kadaster

Hoekpunt	Lambert 72 X (m)	Lambert 72 Y (m)	Localisatie eigendomsgrenzen
A	179382.87	173672.77	Niet gematerialiseerd
B	179363.86	173672.65	Niet gematerialiseerd
B'	179365.40	173722.93	Niet gematerialiseerd
C	179367.01	173775.17	Niet gematerialiseerd
D	179386.37	173772.36	Niet gematerialiseerd
D'	179384.61	173722.30	Niet gematerialiseerd

Beslissingsdatum: 16 oktober 2023
OMV-referentie: 2023082662

Plan opgemaakt met behulp van:

- Opgemeten bestaande toestand door Landmeterskantoor Van Eester BVBA dd. 15 februari 2023
- Opmetingsplan gekoppeld aan akte van 234k in 1964, opgemaakt door gezworen landmeter Devijver dd. 12 januari 1964 (Grens A-B-C) en Grens (D-A)
- Innemingsplan opgesteld door N.V. studie bureau W. Puls dd. 13 september 1978 (Grens C-D)

RVE OP 2023 02 153 LP Lubbeek, Slijkstraat 50

Opgemaakt en in plan gebracht
door Landmeter - Expert

Ronny Van Eester
LAN 141572



TEL: 03/484 40 84
 Email: info@landmetervaneester.be
www.landmetervaneester.be

Gemeten door LP Getekend door LP
 Schaal 1/500 Papier A3
 Coörd.syst. Lambert 72 Hoogtesyst. TAW

Dossiernummer Datum
 RVE OP 2023 02 153 10 01 2024

Lubbeek

Slijkstraat 50
 3212 Lubbeek

Nieuwe toestand

Afdeling 3 Sectie B Nummer(s) 234v en 234w

Identificatienummer plan: 24090-10219

Oppervl. gemeten: 1943.33 m²